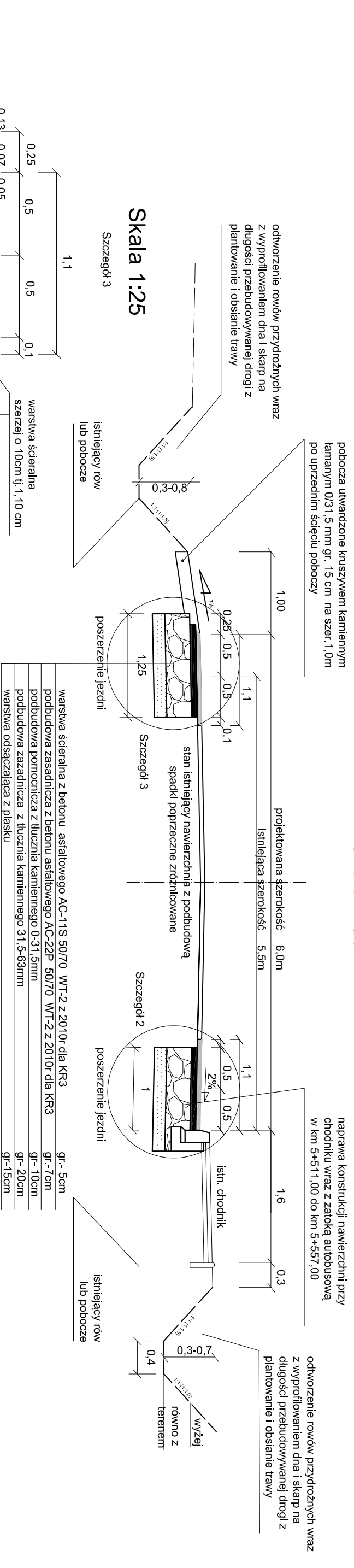


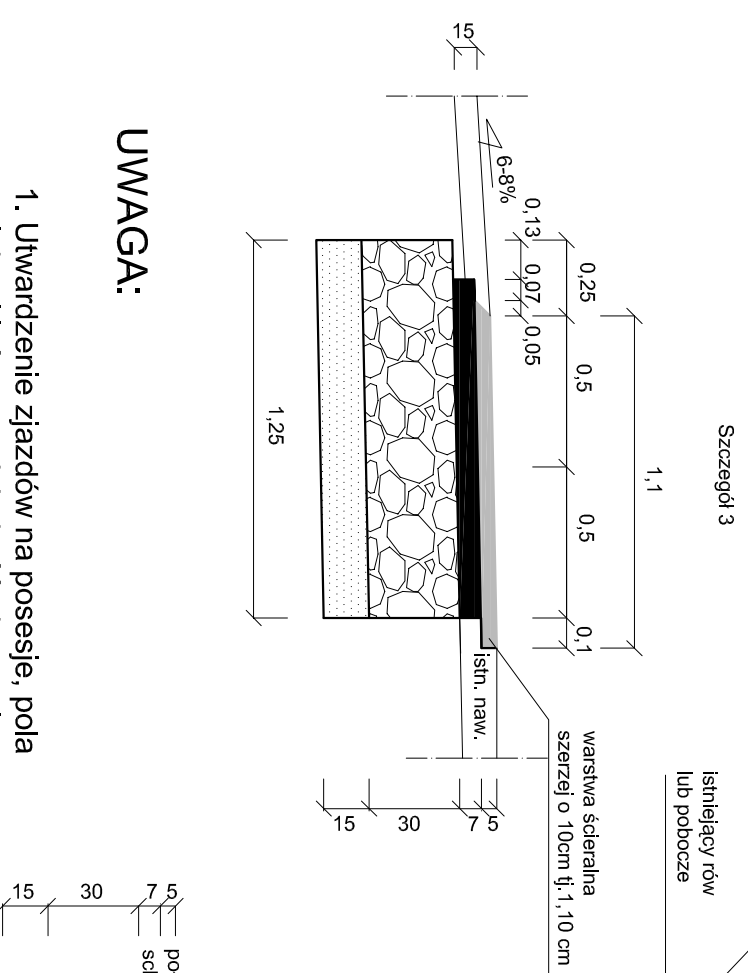
PRZEKRÓJ KONSTRUKCYJNY

od km 5+ 100,00 do km 5+ 557,00 - poszerzenie obustronne z szer. jezdni 5,0m do 6,0m wraz z naprawą konstrukcji nawierzchni przy chodniku na szer.1,0m i na zatoce. od km 5+ 557,00 do km 5+ 670,00 - wykonanie pobocza utwardzonego na szer. 1,0m

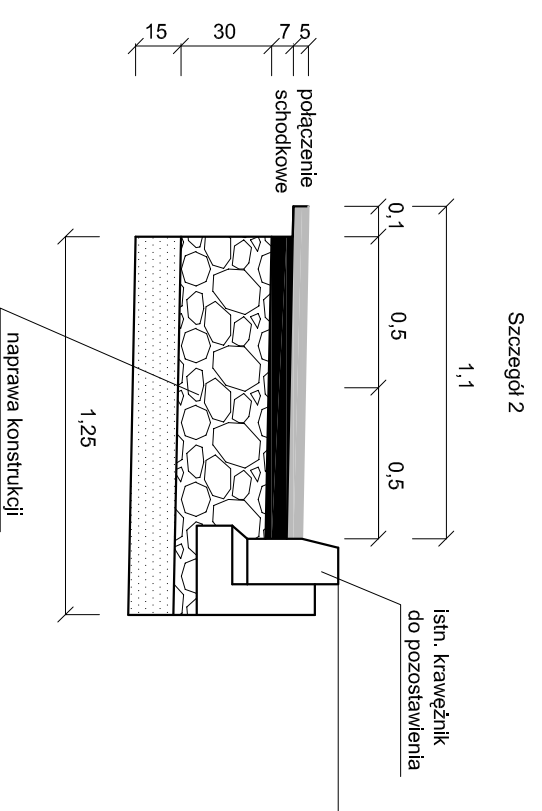
Skala 1:50



Skala 1:25



Skala 1:25



UWAGA:

1. Utwardzenie zjazdów na posesie, pola i drogi leśne na głębokość do granicy pasa drogowego z kruszywa łamanego 0/31,5mm.
2. Skroplenie krawędzi na szer. 10cm asfaltem D-70 na całej długości jezdni i pobocza utwardzonego oraz w środku przy połączeniach wykonywaniu na warstwie ściernalnej
3. Od km 5+552,00 do km 5+670,00 wykonać tylko utwardzenie pobocza po uprzednim ścięciu pobocza

Firma "TOM" Częstochowa 42-200 ul. Focha 72/74 m 13

Investor:	Powiatowy Zarząd Dróg ul. Zamkowa 19, 42-100 Kłobuck	
Nazwa obiektu budowlanego:	PRZEBUDOWA DROGI POWIATOWEJ NR 2023S Zawady - Mokra - Kłobuck w km 5+100 do 10+100,00, - Etap 1	
Przedmiot rysunku:	PRZEKRÓJ KONSTRUKCYJNY od km 5+100,00 do km 5+670,00	Skala: 1:50 1:25
Opracował:	Tomasz Banasiewicz	Podpis: 4
Projektował:	inż. Janusz Muś	Podpis:
	AG:II4/AZ/7131-2/502/01 SLK/BD/1199/02	04.2014