

UCHWAŁA Nr 161/2015
Zarządu Powiatu w Kłobucku
z dnia 6 sierpnia 2015r.

w sprawie przystąpienia do podziału powiatowej nieruchomości

Na podstawie art. 32 ust. 2 pkt 3 ustawy z dnia 5 czerwca 1998r. o samorządzie powiatowym (t. j. Dz. U. z 2013r. poz. 595 z późn. zm.) oraz art. 25b ustawy z dnia 21 sierpnia 1997r o gospodarce nieruchomościami (t. j. Dz. U. z 2015 poz. 782)

uchwała się, co następuje :

§ 1.

Przystąpić do podziału nieruchomości położonej w Przystajni, oznaczonej jako działka nr 210/30 o pow. 1,2669 ha, obręb Przystajń gm. Przystajń, stanowiącej własność Powiatu Kłobuckiego, w trwałym zarządzie Powiatowego Zarządu Dróg w Kłobucku, zapisanej w księdze wieczystej Kw Nr CZ2C/00036357/7 celem wydzielenia działki zbędnej na potrzeby statutowe zarządcy.

§ 2.

Integralną częścią niniejszej uchwały jest wstępny projekt podziału nieruchomości sporządzony na mapie sytuacyjno - wysokościowej .


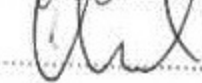

§ 3.

Wykonanie uchwały powierza się Naczelnikowi Wydziału Geodezji Kartografii Katastru i Gospodarki Nieruchomościami .

§ 4.

Uchwała wchodzi w życie z dniem podjęcia.

ZARZĄD POWIATU W KŁOBUCKU

- | | | |
|-----------------------|-------|---|
| 1. Henryk Kiepusa | |  |
| 2. Maciej Biernacki | |  |
| 3. Krzysztof Nowak | | |
| 4. Józef Borecki | |  |
| 5. Tomasz Majchrowski | | |

RADCA PRAWNY

mgr Barbara Kosińska-Bus
OP - C 2/B3

woj. ŚLĄSKIE
 powiat KŁOBUCKI
 jedn. ewid. PRZYSTAJŃ (240608_2)
 obręb PRZYSTAJŃ (0015)
 KW 36357
 Właściciel : POWIAT KŁOBUCKI
 Władający : POWIATOWY ZARZĄD DRÓG w Kłobucku

WSTĘPNY PROJEKT PODZIAŁU

Stan przed podziałem			Stan po podziale	
Nr działki / id działki	Rodzaj użytku	Powierzchnia działki [ha]	Nr projektowanej działki	Powierzchnia [ha]
210/30			210/31	-0,1200
240608_2.0015.210/30	Ba	1,2669	210/32	-1,1469
Razem:		1,2669	Razem	1,2669

SKALA 1 : 1000

