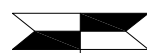


PROFIL PODŁUŻNY  
 ul. Rudnicka km 0+000.000 do km 0+095.500  
 SKALA: POZIOMA 1:1000 PIONOWA 1:100




DP 2071S ul. OLESKA  
 km 0.000 rz 224.621


ZJAZD INDYWIDUALNY  
 km 55.550 rz 225.379

ZJAZD INDYWIDUALNY  
 km 72.528 rz 225.636

ZJAZD INDYWIDUALNY  
 km 77.135 rz 225.730



JEDNOSTKA PROJEKTOWA:



Zakład Projektowania Dróg i Mostów  
 42-200 Częstochowa, ul. Lechonia 3/36  
 Tel./fax.(34)3632007  
 e-mail: TWZ@wp.pl

**"TWZI"**

STADIUM:

**PROJEKT BUDOWLANY**

ZAMIERZENIE BUDOWLANE:

PRZEBUDOWA DROGI POWIATOWEJ nr 2070S,  
 W m. STAROKRZEPICE, ul. RUDNICKA

PROJEKTOWAŁ:

mgr inż. TOMASZ ZAWADZKI  
 upr. nr: SLK/6122/PWBD/15  
 w spec: inżynierskiej drogowej

PODPIS

TYTUŁ RYSUNKU:

PROFIL PODŁUŻNY

SPRAWDZIŁ:

inż. JAN ZAWADZKI  
 upr. nr: LOD/1059/PWOD/08  
 w spec: drogowej

PODPIS

ZAMAWIAJĄCY:

POWIATOWY ZARZĄD DRÓG W KŁOBUCKU

NR ZLECENIA

Umowa nr 12/2016

DATA

03.2016r.

SKALA

1:100/1000

ARKUSZ

1/1

NR RYS.

4